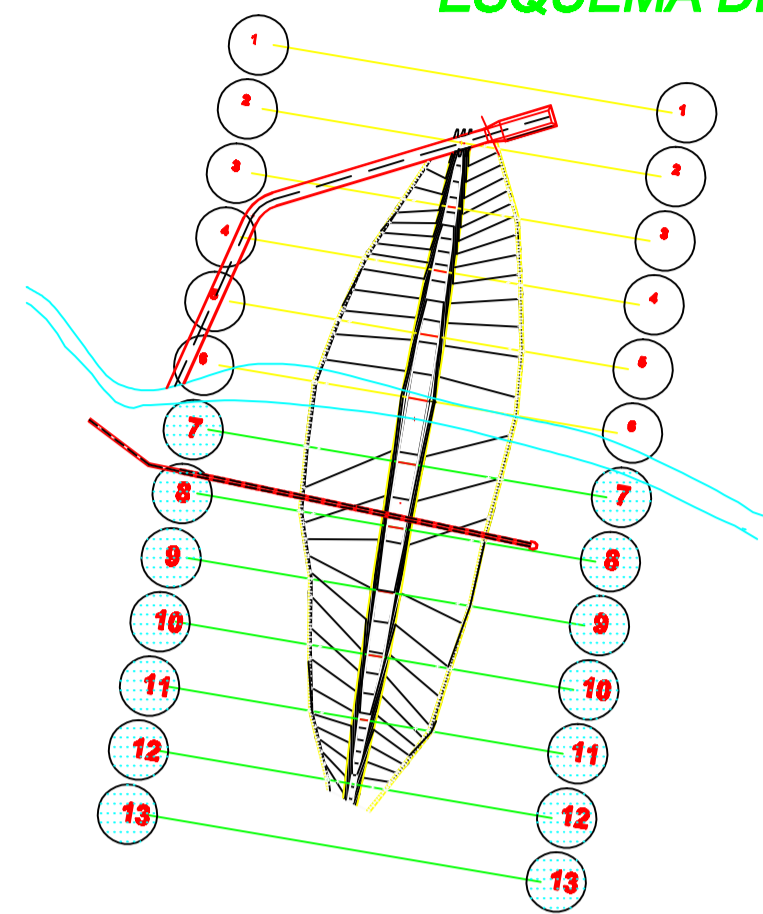
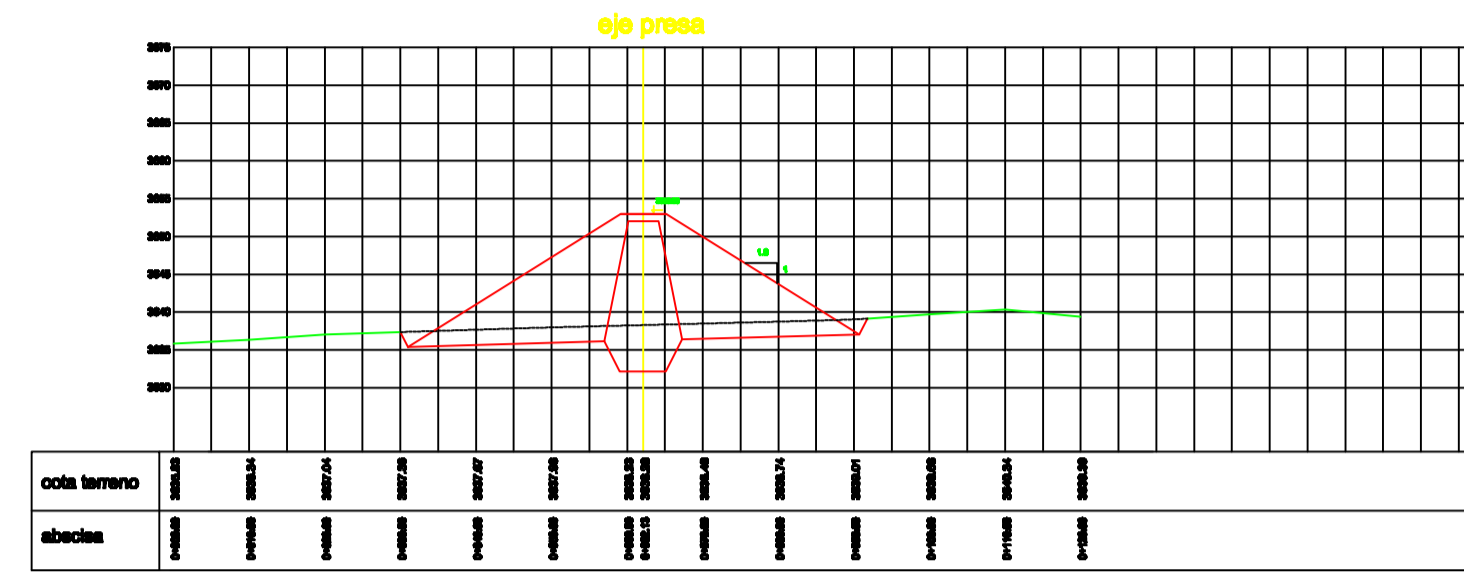


**ESQUEMA DE UBICACION**



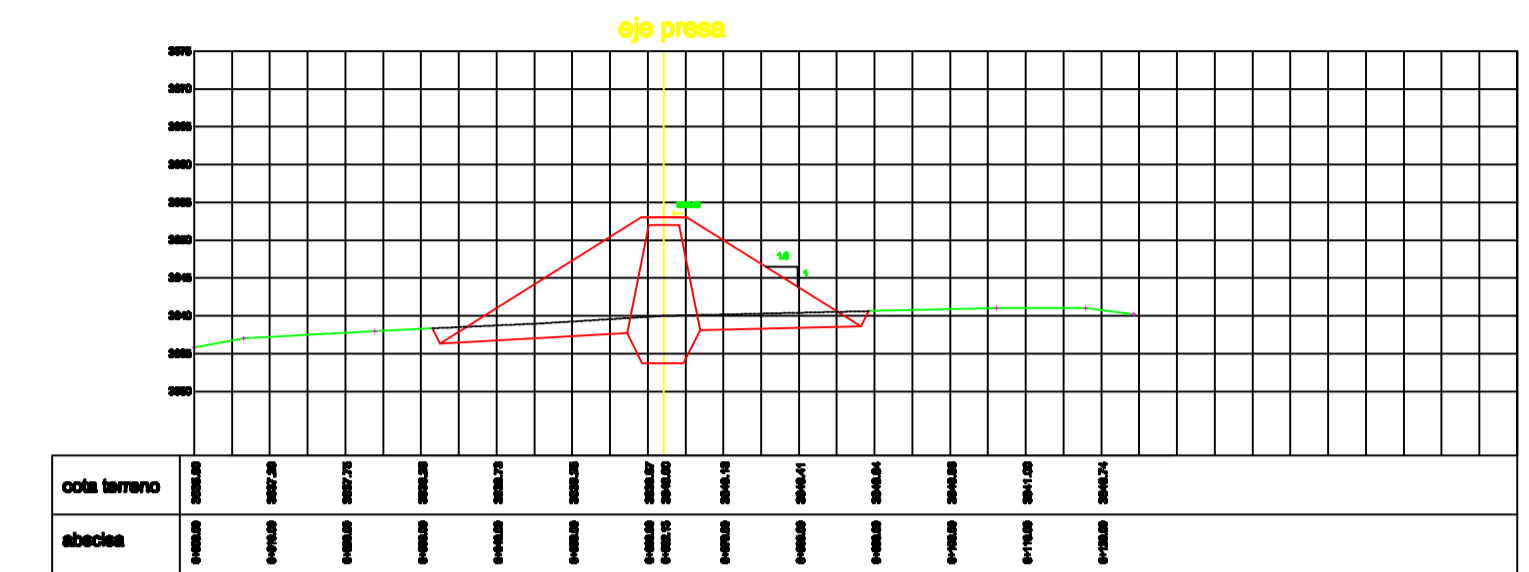
**SECCION 7**

Escala 1:1000



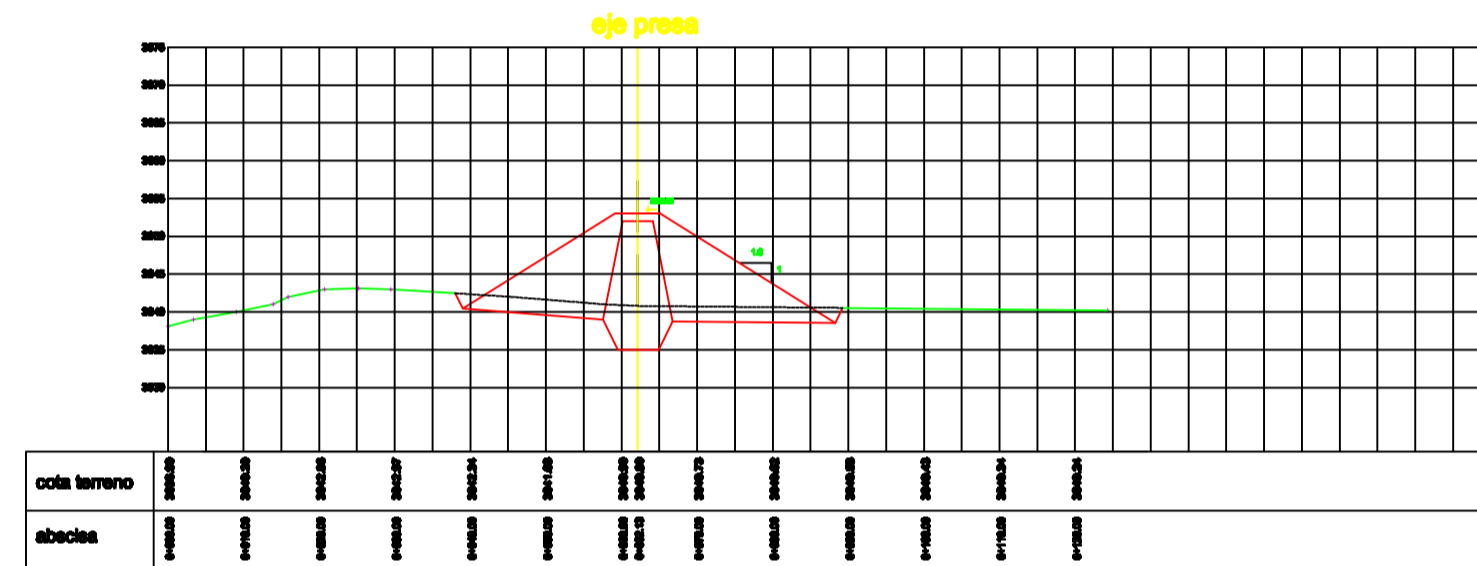
**SECCION 8**

Escala 1:1000



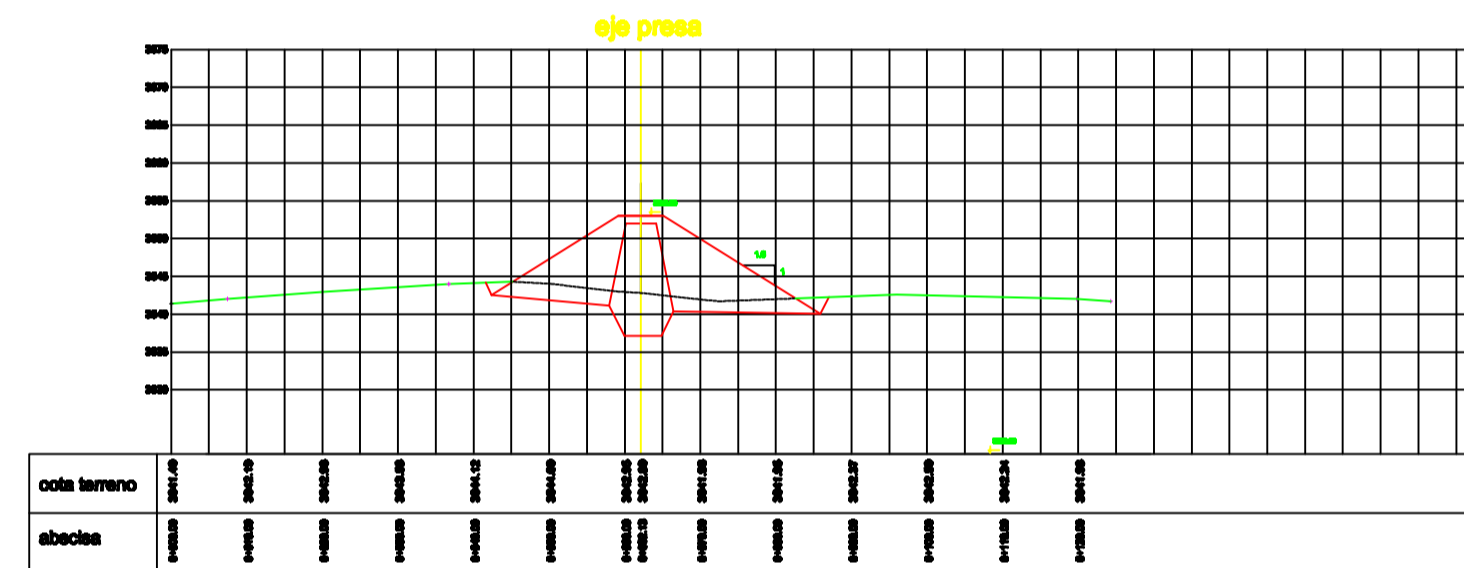
**SECCION 9**

Escala 1:1000



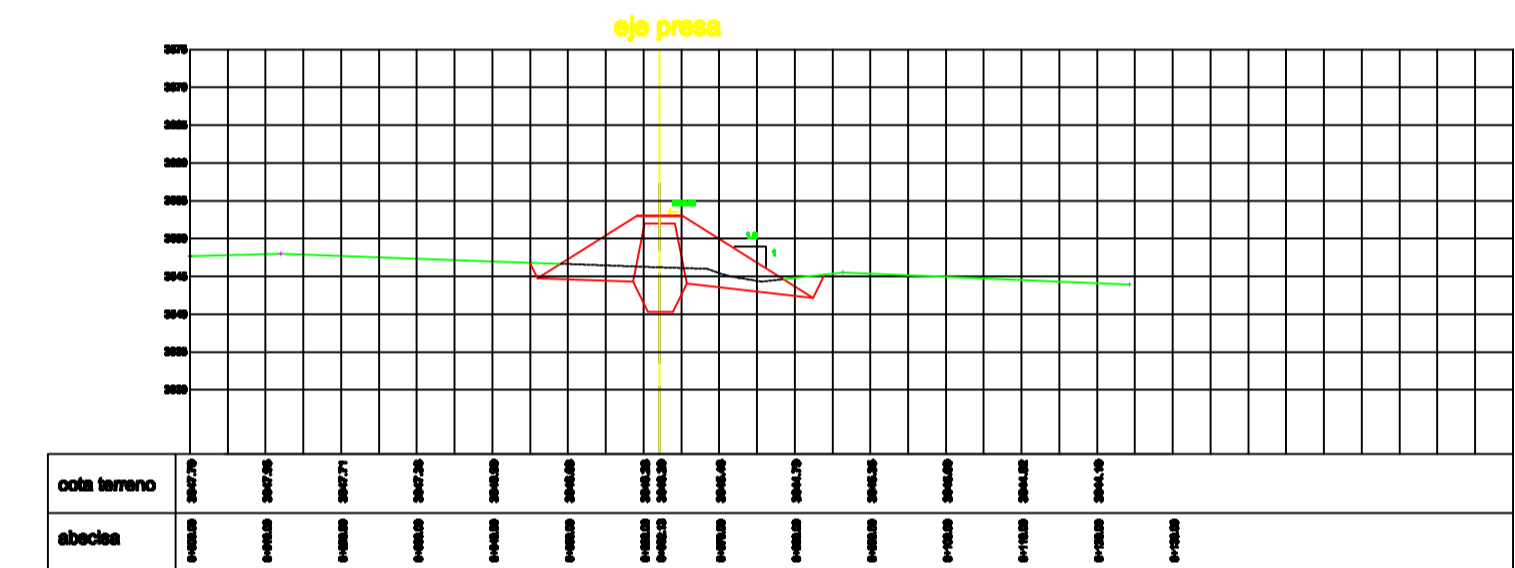
**SECCION 10**

Escala 1:1000



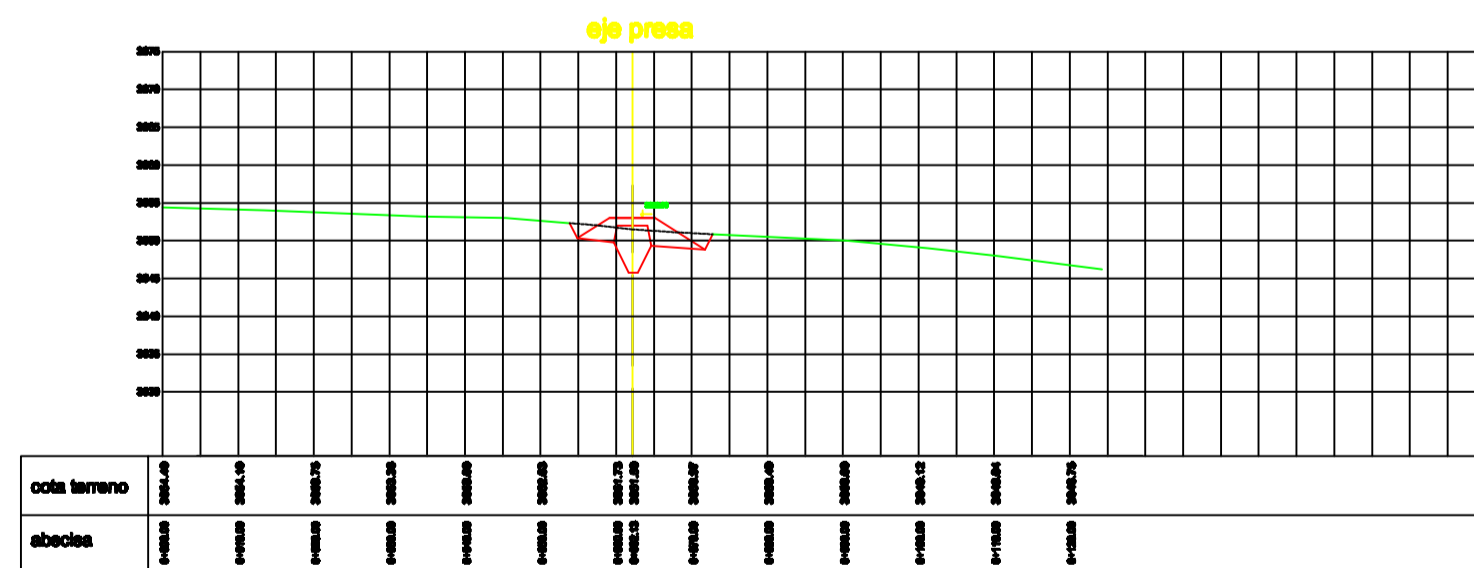
**SECCION 11**

Escala 1:1000



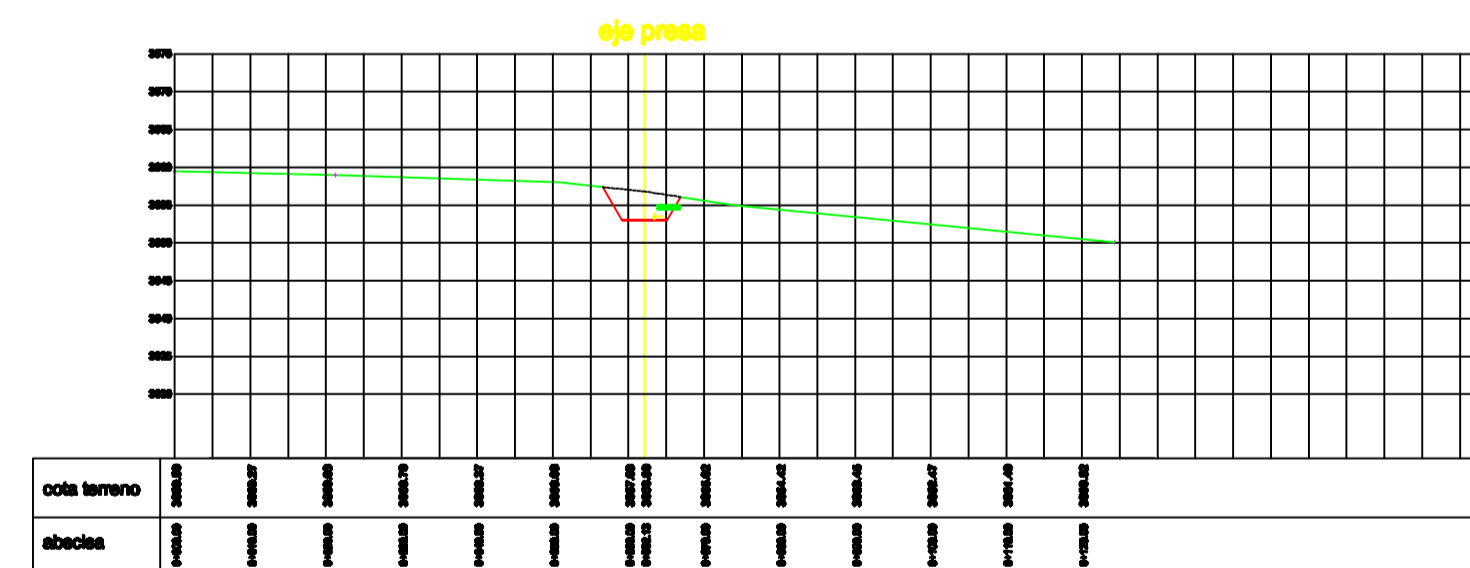
**SECCION 12**

Escala 1:1000



**SECCION 13**

Escala 1:1000



HONORABLE CONSEJO PROVINCIAL DEL AZUAY		ESTUDIOS A NIVEL DE DISEÑOS DEFINITIVOS	
CUENCA - ECUADOR		EMBALSE TASQUI	
ING. FELIPE CISNEROS E. Ph.D.		PRESA DE TASQUI	
		SECCIONES	
DISEÑO	LGZ	SUPERVISO	
REVISO	LGZ	APROBO	
DIBUJO	IGR		

REV	FECHA	DESCRIPCION	POB	REVISO	APROBO

ESCALA: INDICADA    FECHA: AGOSTO, 2003    REFERENCIA:    PLANO N: TSC-008